


FASTGESTELD DOOR DE GEMEENTERAAD d.d. 16 april 2008
GOEDGEKURD DOOR GEDEPUTEERDE STATEN d.d.

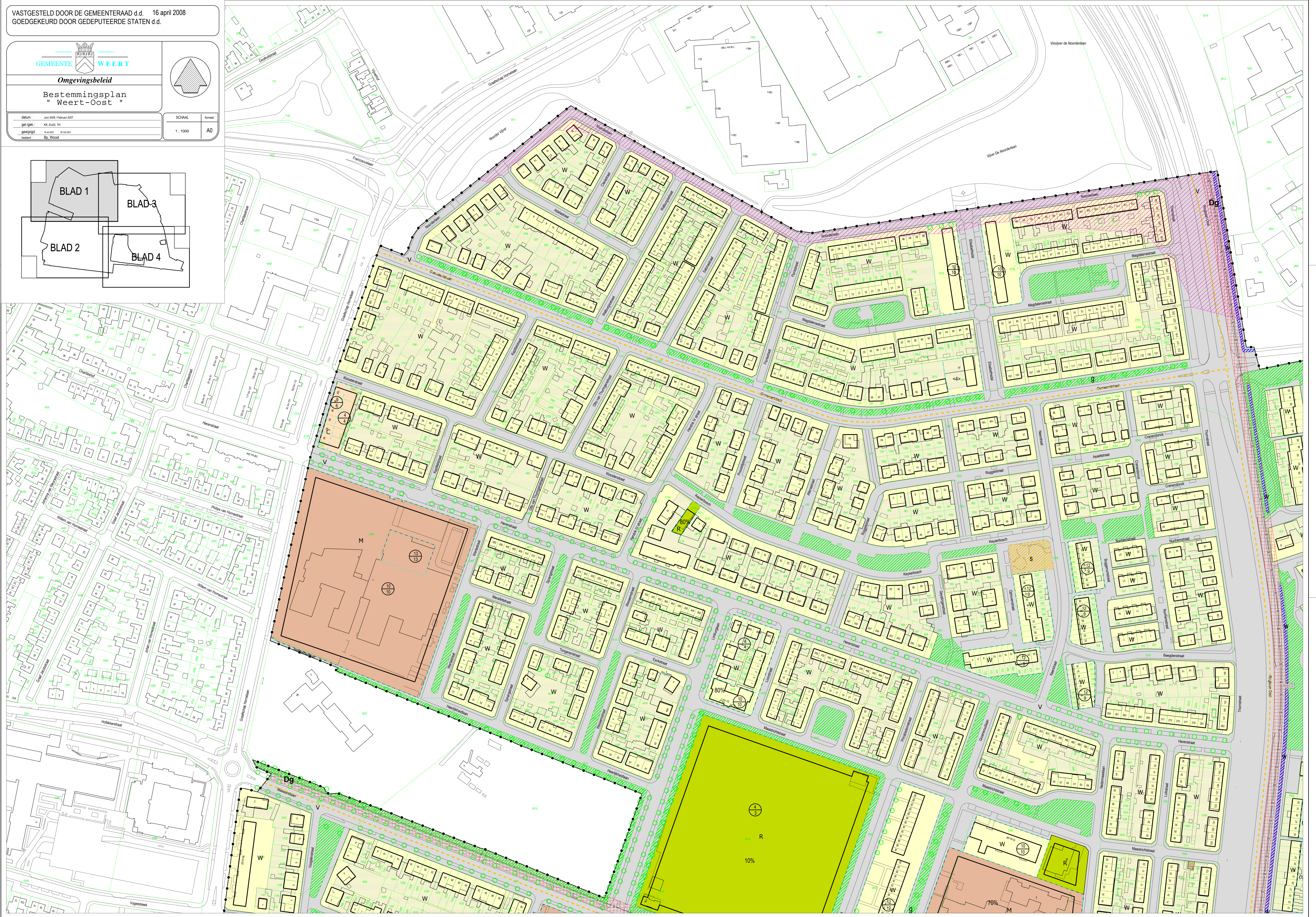
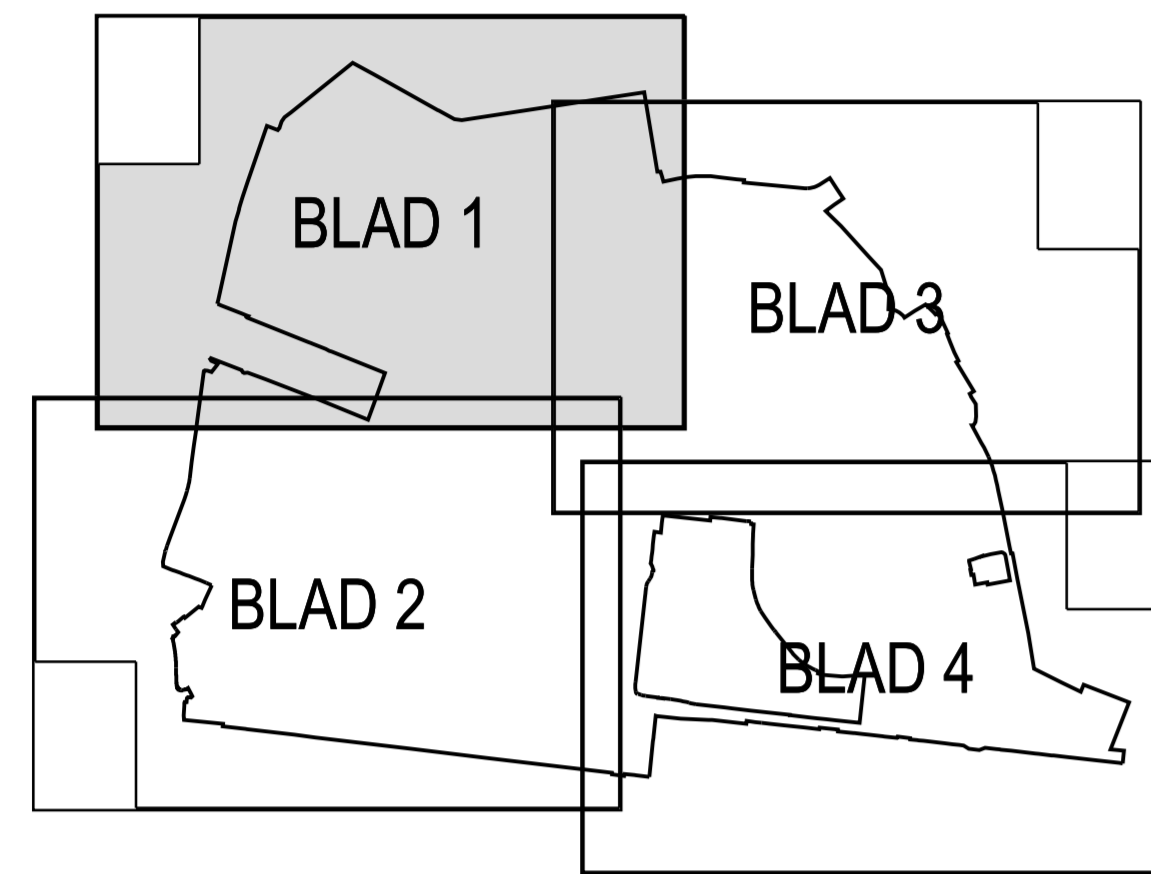


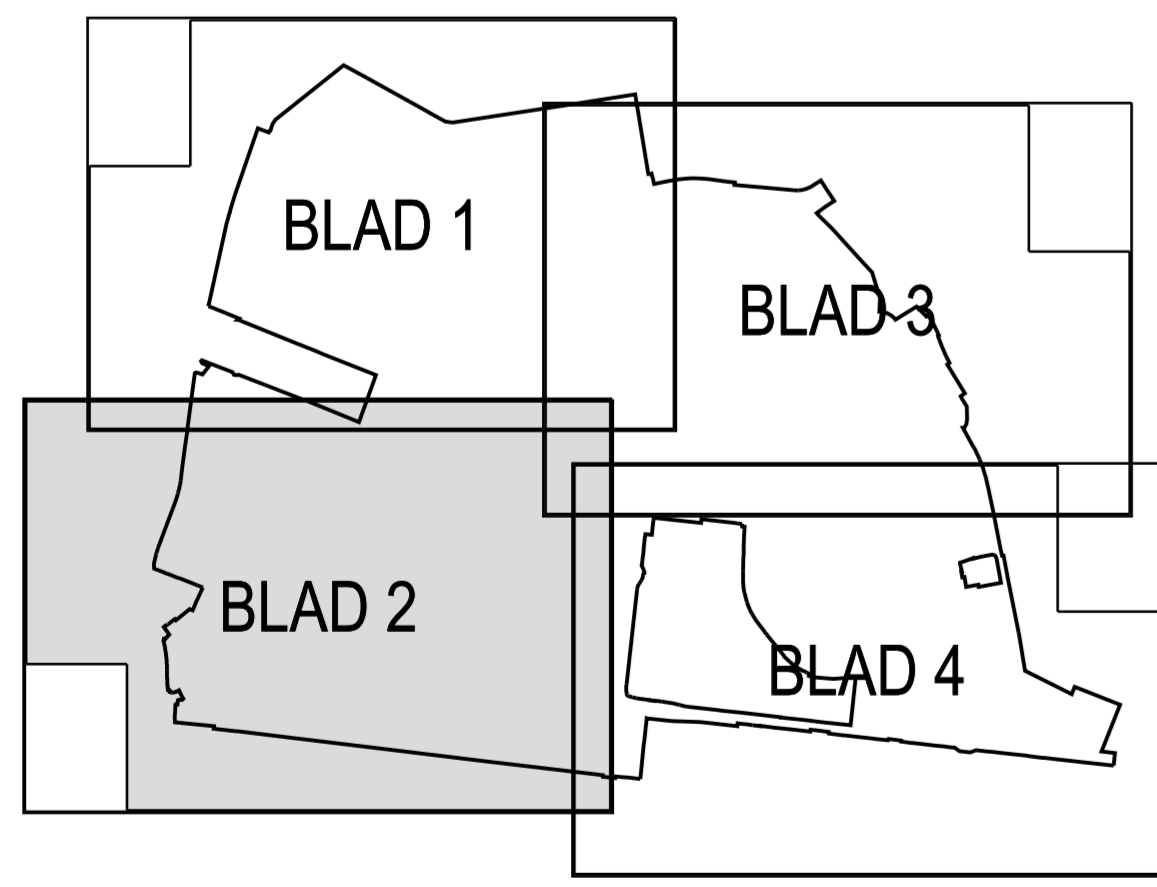
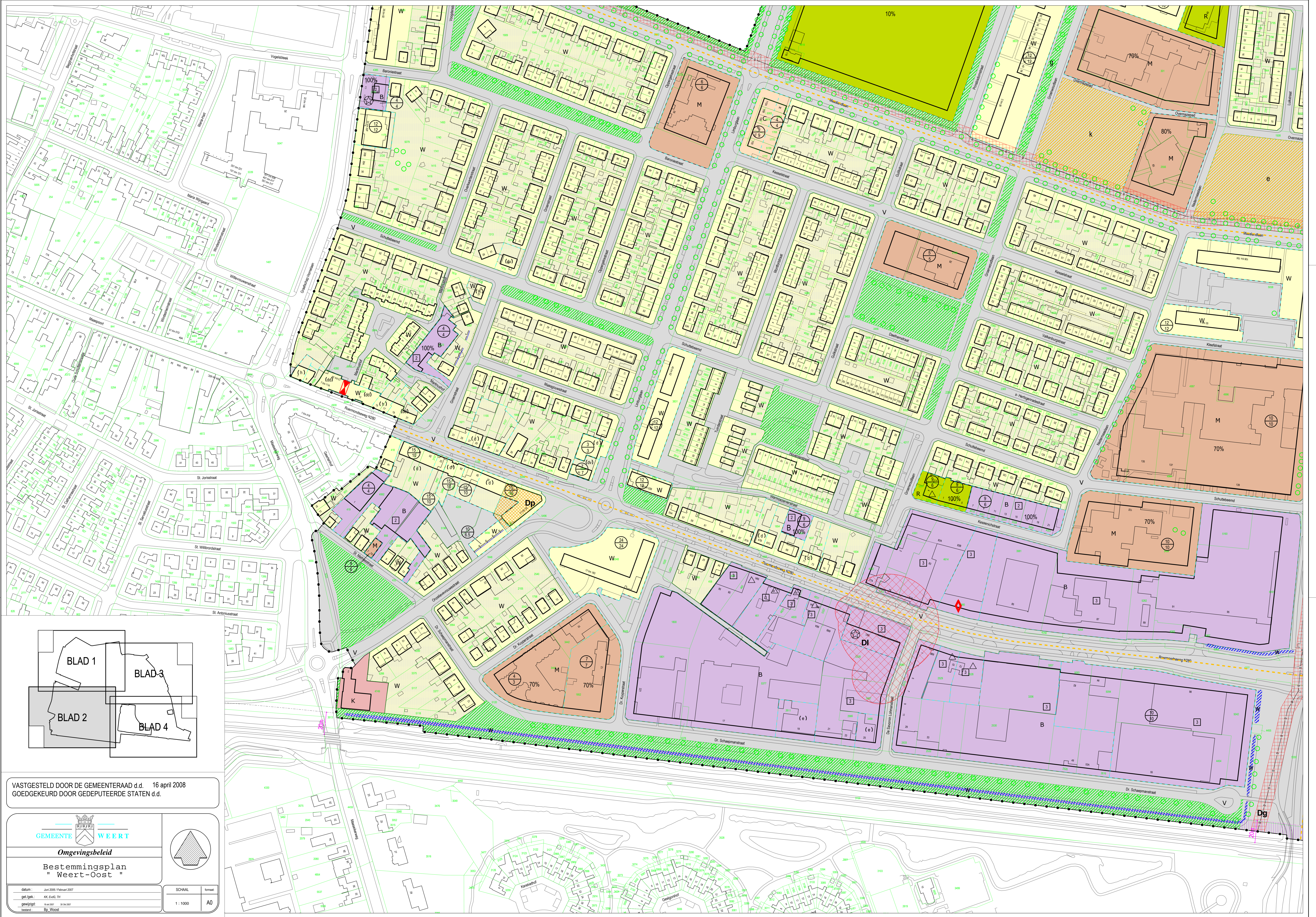
Omgevingsbeleid

Bestemmingsplan
"Weert-Oost"



datum:	Juni 2007 / Februar 2007	SCHAAL:	format:
get. g.k.:	KK, EVS, TH	1:1000	A0
geplagd:	18-01-2007 21-04-2007		
beoord.:	By, Wozp		





VASTGESTELD DOOR DE GEMEENTERAAD d.d. 16 april 2008
 GOEDGEKURD DOOR GEDEPUTEERDE STATEN d.d.

GEMEENTE WEERT

Omgevingsbeleid

Bestemmingsplan "Weert-Oost"

datum: juni 2006 / februari 2007
 get. tek.: KK E.v.d. T. /
 gew. tek.: /
 beeldd.: Bp. Woot

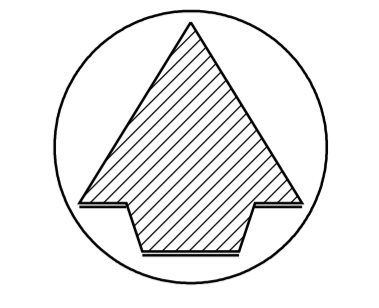
SCHAAL: 1:1000
 formaat: A0



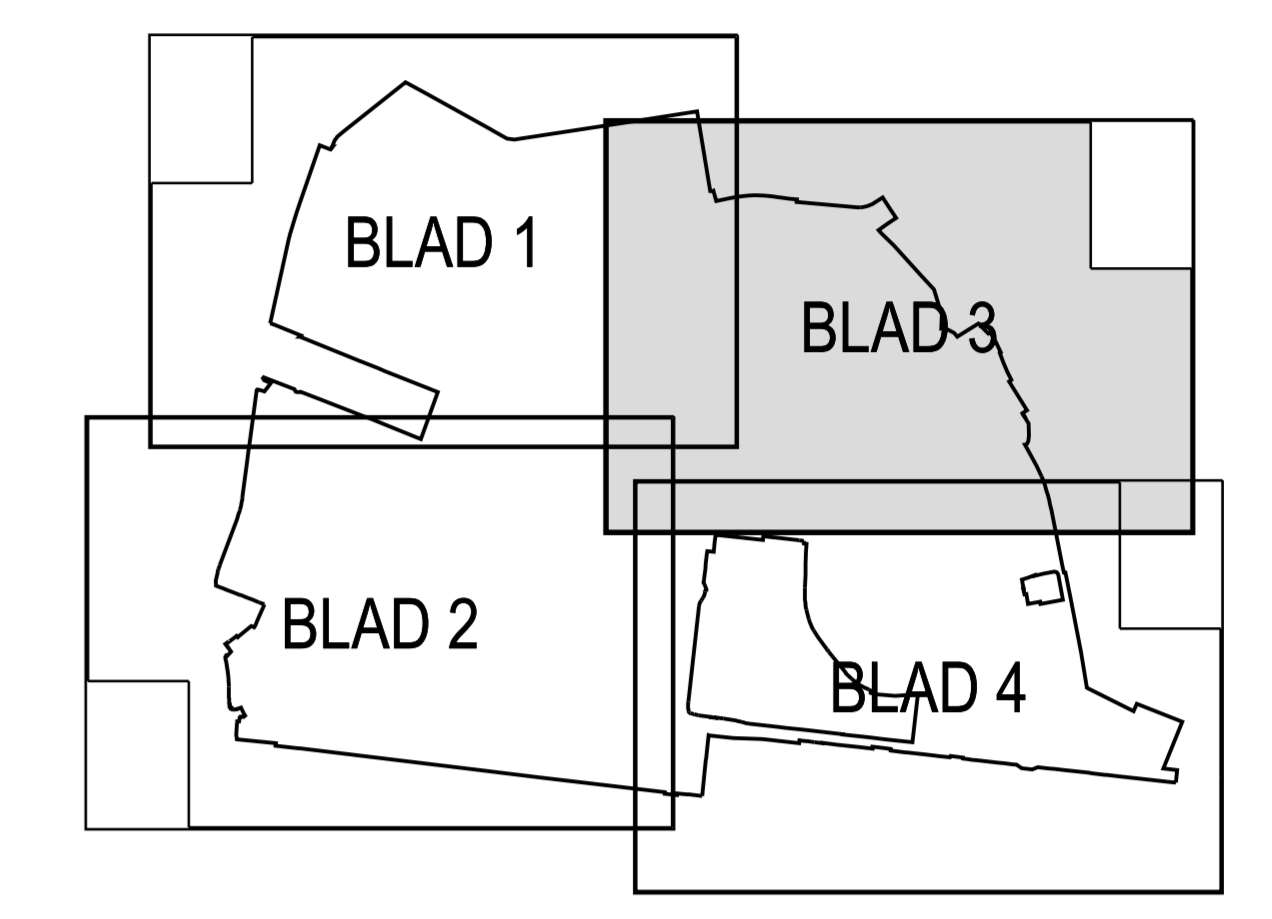
VASTGESTELD DOOR DE GEMEENTERAAD d.d. 16 april 2008
GOEDGEKEURD DOOR GEDEPUTEERDE STATEN d.d.



Omgevingsbeleid
Bestemmingsplan
"Weert-Oost"



datum:	Jan 2007 / Februar 2007	SCHAAL:	1:1000	formaat:	A0
get. i.g.k.:	KK, EWS, Tr				
gewijzigd:	14-04-2008				
tekstnr.:	Rij. W004				



VASTGESTELD DOOR DE GEMEENTERAAD d.d. 16 april 2008
GOEDGEKURD DOOR GEDEPUTEERDE STATEN d.d.

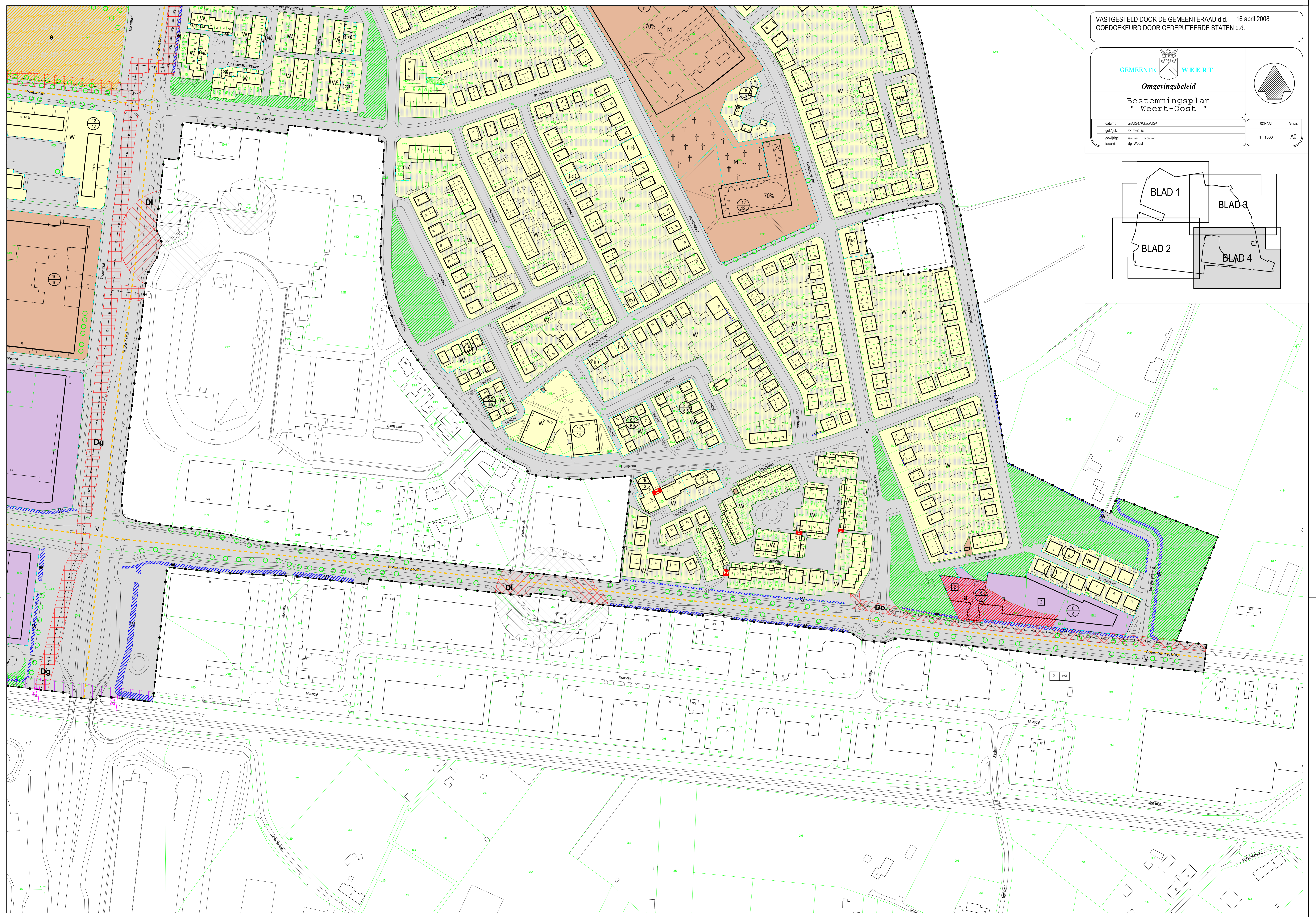
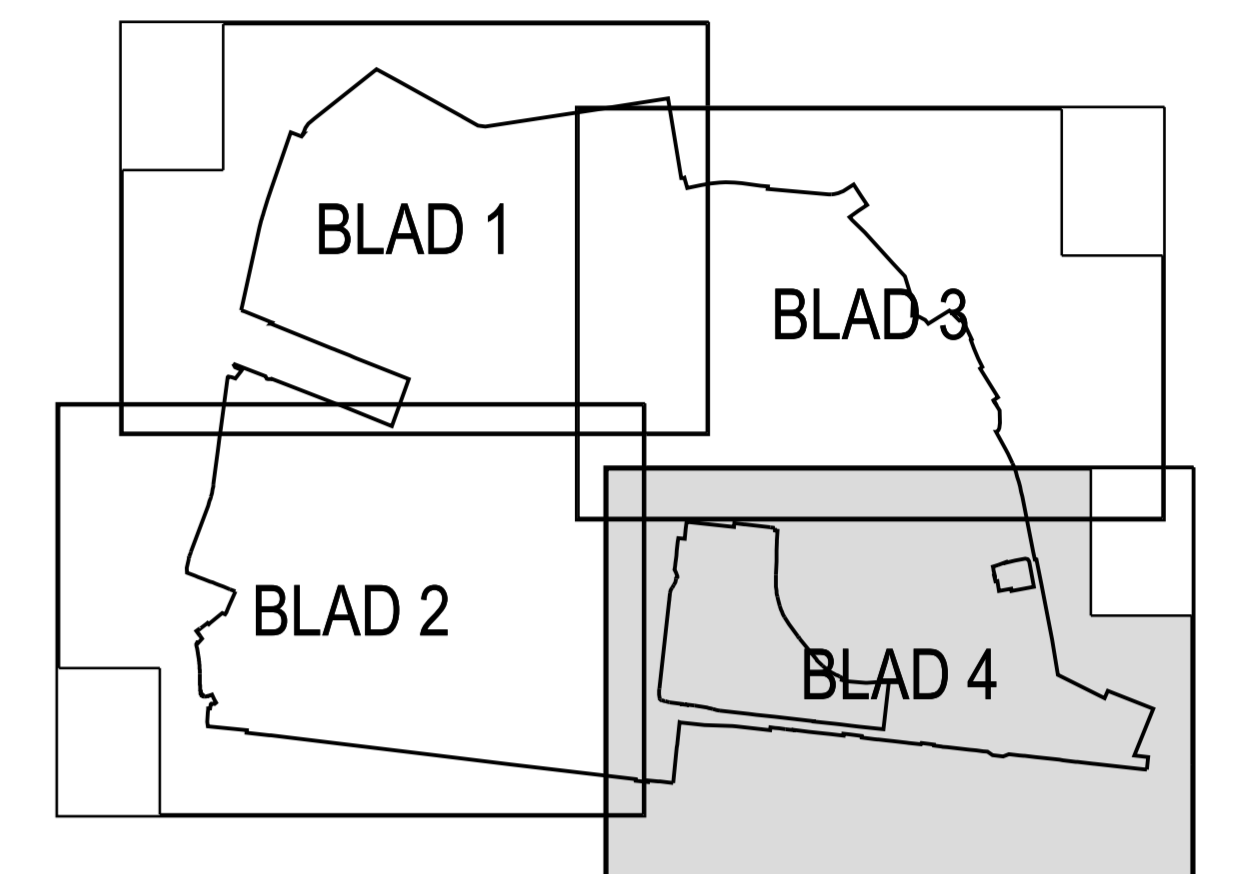
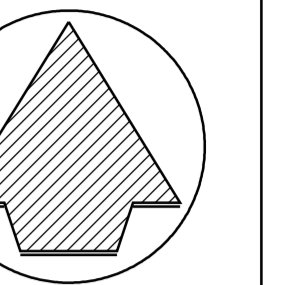


Omgevingsbeleid

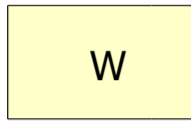
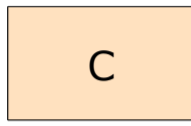
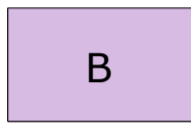
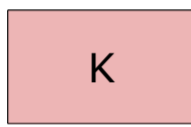



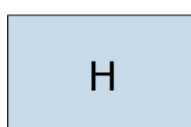
Bestemmingsplan
"Weert-Oost"

datum: Juni 2007 / Februari 2007
get. type: MK, Ewv, Bp
gevestigd: Weert, Weert
best.: Bp, Woost

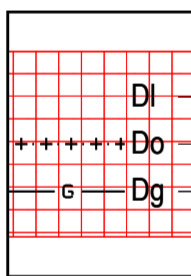

SCHAL: 1:1000
formaat: A0



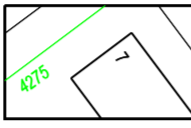
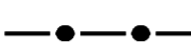

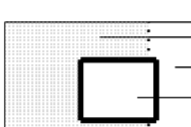



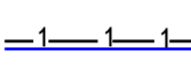





BESTEMMINGEN

ART.4		Woondoeleinden (W)
ART.5		Centrumdoeleinden (C)
ART.6		Bedrijfsdoeleinden (B)
ART.7		Kantoordoeleinden (K)
ART.8		Maatschappelijke doeleinden (M)
ART.9		Sport- en recreatiedoeleinden (R)
ART.10		Verkeer en verblijfsdoeleinden (V)
ART.13		Water (H)

DUBBELBESTEMMINGEN (D)

ART.15		Di — LPG opslag Do — rioolwater transportleiding Dg — gastransportleiding
		Dp — parkeergarage

AANDUIDINGEN

	ondergrond
	plangrens
	bestemmingsgrens
	Bijgebouwenvlak Bouwvlak onbebouwd Bouwvlak
	differentiatielijn
	bebouwingsvrije zone 20m1
	2 rijstroken i.k.v. Wet geluidhinder
	nieuwbouwoilijn met aanduiding van het maximum aantal middels vrijstelling op te richten woningen
(dv)	dienstverlening toegestaan
(h)	horeca toegestaan
(d)	detailhandel toegestaan
(e)	educatieve doeleinden toegestaan
(dd)	dienstverlening & detailhandel toegestaan
(m)	maatschappelijke doeleinden toegestaan
(ab)	autoboxen toegestaan
(bg)	bijgebouwen in het bouwvlak onbebouwd toegestaan
	bedrijfswoning toegestaan
	PDV toegestaan
	verkooppunt motorbrandstoffen
	karakteristieke beplanting
	zone rond industrieterrein als bedoeld in de Wet geluidhinder

VERVOLG AANDUIDINGEN

	begraafplaats
	structurele groenvoorzieningen
	speelterrinen
	kermiswagens toegestaan
	evenementen toegestaan
	structurele waterlopen
	autobedrijf
	onderdoorgang/ tunnel
	maximale milieucategorie
80%	maximaal bebouwingspercentage
<20>	aantal woningen extra toegestaan t.o.v. het aantal aanwezig op het tijdstip van het ontwerp
	maximale bouwhoogte in meters
	maximale goothoogte in meters


VASTGESTELD DOOR DE GEMEENTERAAD d.d. 16 april 2008
GOEDGEKEURD DOOR GEDEPUTEERDE STATEN d.d.

GEMEENTE  WEERT

Omgevingsbeleid

Bestemmingsplan
" Weert - Oost "

datum : Juni 2006 / September 2007 / Oktober 2007
get./gek.: KK, TH
gewijzigd: 30 Okt 2007
bestand : /dataa/ro/Bp_WOost



SCHAAL 1 : 1000
formaat: A2