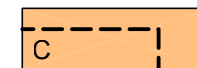
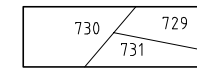


verklaring
bestemming

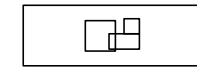


Centrumdoeleinden (C)

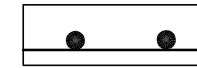
aanduidingen



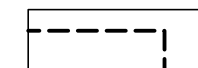
kadastrale indeling



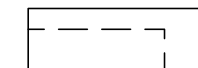
bestaande bebouwing



plangrens, tevens
bestemmingsgrens



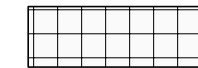
bebouwingsgrens



hoogtescheidingslijn



raster waarnaar in art. 5.2 onder 2 van de voorschriften
wordt verwezen (in- en uitrit garage)



raster waarnaar in art. 5.2 onder 3 van de voorschriften
wordt verwezen (detailhandel niet toegestaan)



maximale bouwhoogte in meters
maximale goothoogte in meters

Gemeente Weert

bestemmingsplan Stationsstraat e.o.

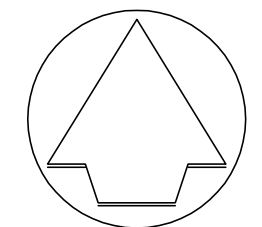
plankaart

VASTGESTELD DOOR DE GEMEENTERAAD d.d.
GOEDGEKEURD DOOR GEDEPUTEERDE STATEN d.d.



Ruimtelijke Ordening & Landmeten

Bestemmingsplan
Stationsstraat e.o.



datum : 30.01.2006
get./gek.:
gewijzigd: 14.02.2006 / 22.02.2006 / 13.03.2006 / 16.03.2006 / 15.06.2006
bestand : X.110501.201141

SCHAAL	formaat:
1 : 1000	A3