

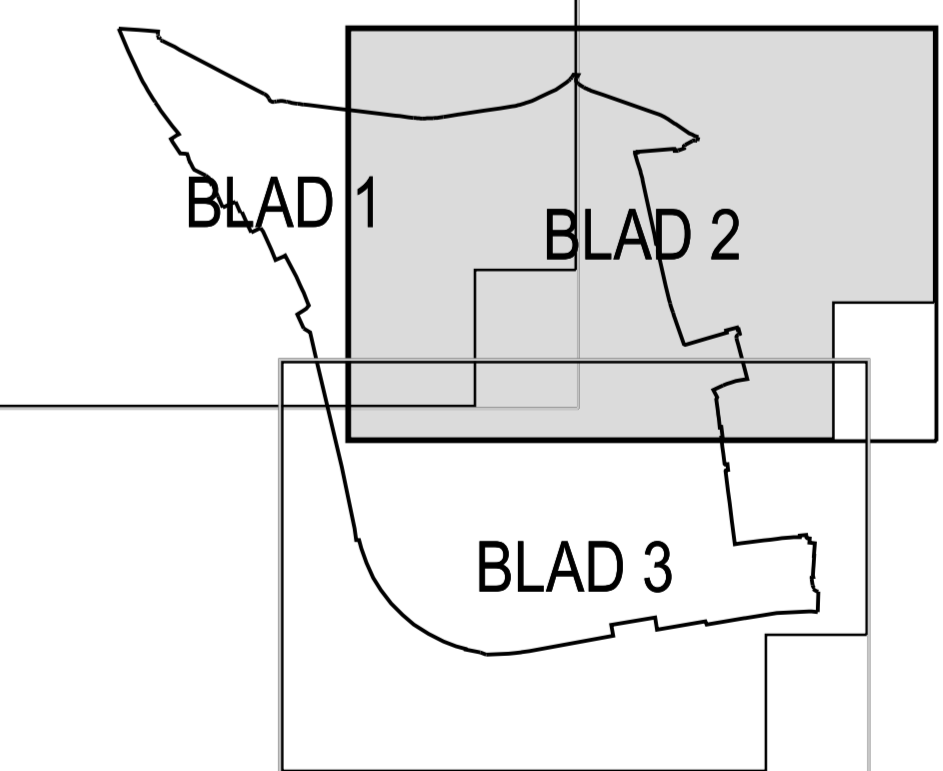
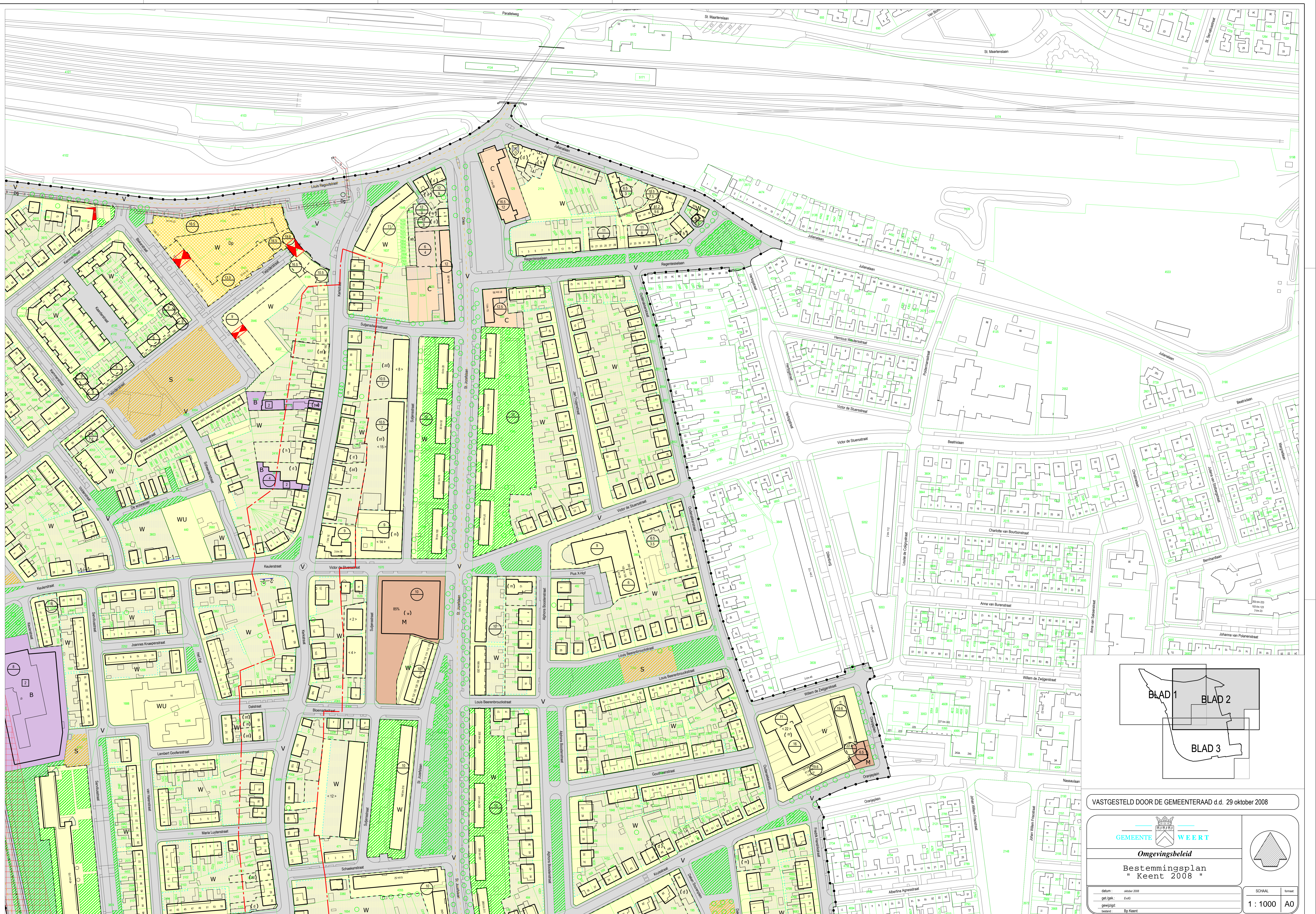
VASTGESTELD DOOR DE GEMEENTERAAD d.d. 29 oktober 2008

**GEMEENTE WEERT**

*Omgevingsbeleid*

**Bestemmingsplan "Keent 2008"**

datum:	oktober 2008	SCHAAL:	format:
get. i.g.k.:	EvdG	1 : 1000	A0
gewijzigd:			
bekend:	Bp Keent		



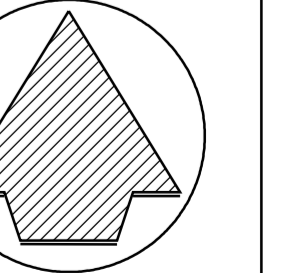
VASTGESTELD DOOR DE GEMEENTERAAD d.d. 29 oktober 2008

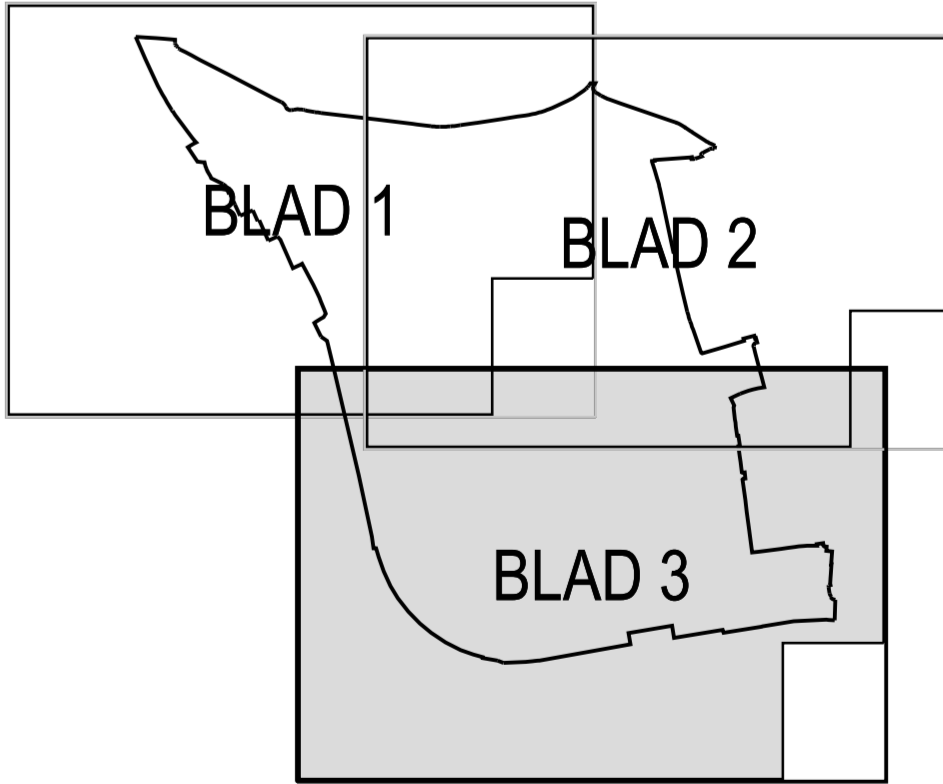
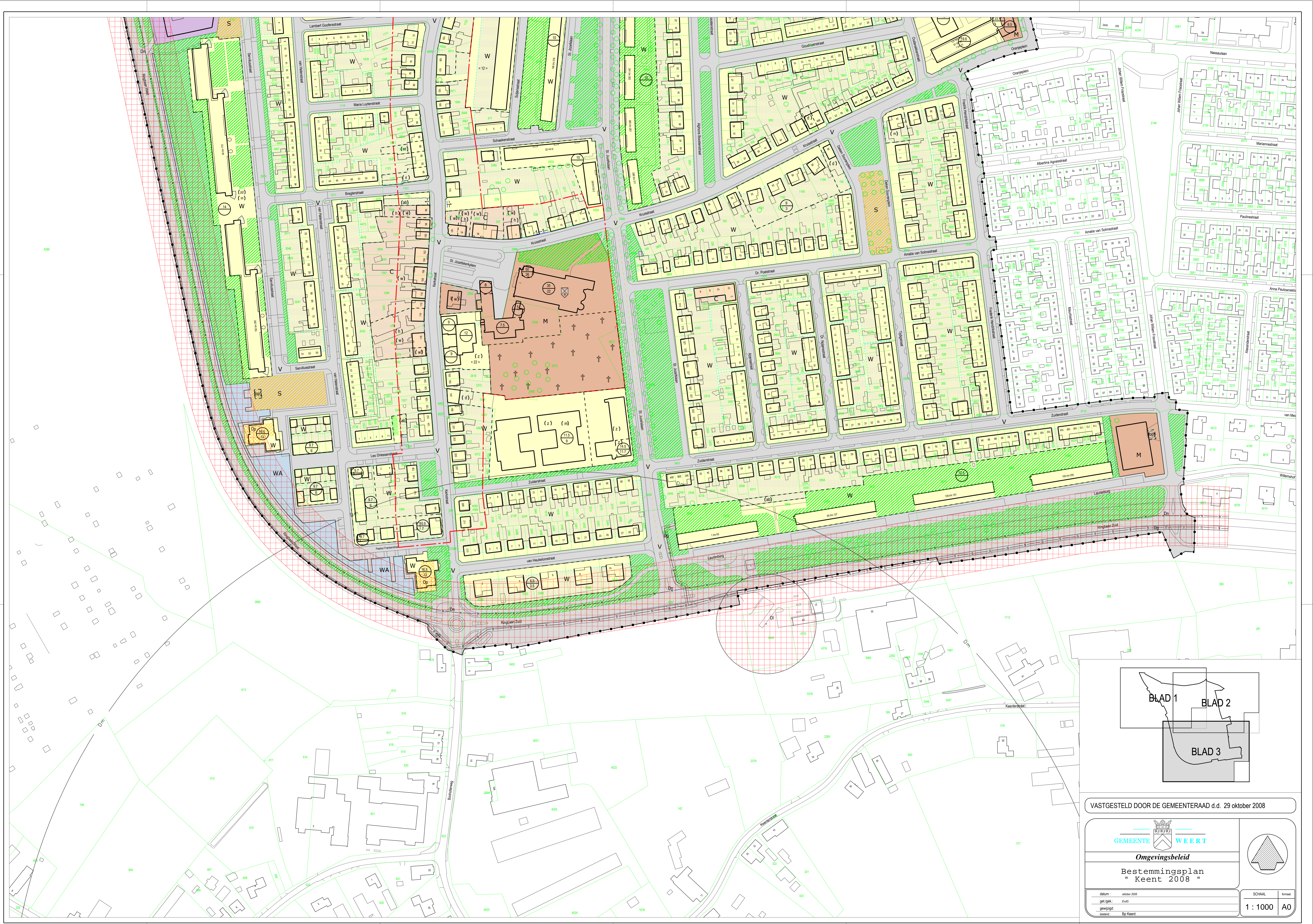


Omgevingsbeleid


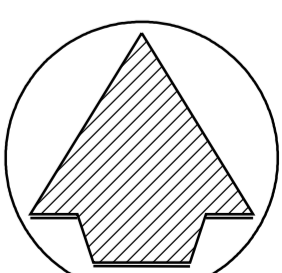
Bestemmingsplan  
" Keent 2008 "

datum:	oktober 2008	SCHAAL:	format:
get. i.g.k.:	EvdG	1 : 1000	A0
gewijzigd:			
bekendgemaakt:	Bp Keent		





VASTGESTELD DOOR DE GEMEENTERAAD d.d. 29 oktober 2008

 <b>GEMEENTE WEERT</b>		
<b>Omgevingsbeleid</b> <b>Bestemmingsplan</b> <b>" Keent 2008 "</b>		
datum: oktober 2008 get. i.g.k.: EwG gewijzigd: bevoegd: Bp Keent	SCHAAL <b>1 : 1000</b>	formaat <b>A0</b>

## BESTEMMINGEN

ART.4		Woondoeleinden (W) Woondoeleinden (WU), Uit te werken woondoeleinden
ART.5		Centrumdoeleinden (C)
ART.6		Bedrijfsdoeleinden (B)
ART.8		Maatschappelijke doeleinden (M)
ART.10		Verkeer en verblijf (V)
ART.13		Water (WA)

## DUBBELBESTEMMINGEN (D)

ART.15		Dl — LPG opslag Dn — nafta transportleiding Dg — gastransportleiding
		Dp — parkeergarage
		molenbiotoop

## AANDUIDINGEN

	ondergrond
	plangrens
	bestemmingsgrens
	Bouwvlak bijgebouwen Bouwvlak hoofdgebouwen Bouwvlak onbebouwd
	differentiatielijn
	nieuwbouwooilijn met aanduiding van het maximum aantal middels vrijstelling op te richten woning
	gemeentelijke stads- en dorpsgezicht
	2 rijstroken i.k.v. Wet geluidhinder
(zd)	zakelijke dienstverlening toegestaan
(h)	horeca toegestaan
(w)	wonen toegestaan
(d)	detailhandel toegestaan
(z)	zorgverlening toegestaan
(ab)	autoboxen toegestaan
(k)	kantoor toegestaan
(m)	maatschappelijke doeleinden toegestaan
(bw)	bedrijfswoning toegestaan
(jop)	jongeren ontmoetings plaats
	Rijksmonument
	Gemeentelijk monument
	karakteristieke beplanting
	zone rond industrieterrein als bedoeld in de wet geluidhinder

## VERVOLG AANDUIDINGEN

	begraafplaats
	structureel groen
	speelreinen
	waardevolle tuin
	onderdoorgang/ tunnel
	maximale milieucategorie
80%	maximaal bebouwingspercentage
<20>	aantal woningen extra toegestaan t.o.v. het aantal aanwezig op het tijdstip van het ontwerp
	maximale bouwhoogte in meters
	maximale goothoogte in meters

VASTGESTELD DOOR DE GEMEENTERAAD d.d. 29 oktober2008

GEMEENTE WEERT

**Omgevingsbeleid**

Bestemmingsplan  
" Keent 2008 "

datum : oktober 2008  
get./gek.: Ewd/G  
gewijzigd:  
bestand : /dataa/afps/keent

SCHAAL formaat:  
**1 : 1000** A2

