












### Verklaring

-  Gezoneerd industrieterrein
-  Zonegrens
-  Zonegrens vastgesteld in bestemmingsplan "Keent 2008", "Weert Noord en Graswinkel" en "Rond de Kazerne"
-  50 dB(A) contour
-  Bestemmingsplan Keent 2008
-  Bestemmingsplan Weert-Noord, Graswinkel en 1e Part. Herziening Bedrijventerreinen Oost en West
-  Bestemmingsplan (woon)gebieden rond het centrum
-  Bestemmingsplan Boshoverbeek 1985
-  Bestemmingsplan Aansluiting Straevenweg op Ringbaan West
-  Bestemmingsplan Rond de Kazerne
-  Zone

VASTGESTELD DOOR DE GEMEENTERAAD d.d.



*Omgevingsbeleid*

Bestemmingsplan  
Geluid Industrierrein  
Kanaalzone 1



Ontwerp

datum : 05-nov-2009  
get/gek: E vd Goor/THoethagels  
gewijzigd:  
bestand : Werkbestand\l\m-geod\data\GOS\data\data\l\B\p\parulp-kanaalzone1\plankart.des

SCHAAL	formaat
1 : 5000	A3